

Міністерство освіти і науки України

Харківський національний університет імені В.Н. Каразіна

Кафедра фундаментальної і прикладної геології

“ЗАТВЕРДЖУЮ”

Проректор з науково-педагогічної роботи



Олександр ГОЛОВКО

2022 р.

РОБОЧА ПРОГРАМА НАВЧАЛЬНОЇ ДИСЦИПЛІНИ

МЕХАНІКА ГРУНТІВ

рівень вищої освіти
галузь знань
спеціальність
освітні програми
спеціалізація
вид дисципліни
факультет

перший (бакалаврський)
10. Природничі науки
103. Науки про Землю
Прикладна гідрогеологія


обов'язкова
геології, географії, рекреації і туризму

Програму рекомендовано до затвердження вченою радою факультету геології, географії, рекреації і туризму
«30» серпня 2022 року, протокол № 9

РОЗРОБНИКИ ПРОГРАМИ: Соколов В. А., к. техн. н., доцент кафедри гідрогеології

Програму схвалено на засіданні кафедри гідрогеології
Протокол від 22» червня 2022 року № 9


Завідувач кафедри гідрогеології



(підпис) (Ігор УДАЛОВ)
(прізвище та ініціали)

Програму погоджено з гарантими освітньо-професійних програм:


Гарант ОПП «Прикладна гідрогеологія»



(підпис) (Аліна КОНОНЕНКО)
(прізвище та ініціали)

Програму погоджено науково-методичною комісією факультету геології, географії, рекреації і туризму
Протокол від «29» серпня 2022 року № 7

Голова науково-методичної комісії
факультету геології, географії, рекреації і туризму



(підпис) Олександр ЖЕМЕРОВ
(прізвище та ініціали)

ВСТУП

Програма навчальної дисципліни «**Механіка ґрунтів**» складена відповідно до освітньо-професійної програми підготовки бакалавр спеціальності 103 Науки про Землю освітньо-професійна програма Прикладна гідрогеологія

1. Опис навчальної дисципліни

1.1. Мета викладання навчальної дисципліни:

Метою . викладання навчальної дисципліни є дати студентам знання по розрахунках деформацій і напруженості в ґрунтах під впливом інженерних споруд.

1.2. Основні завдання вивчення дисципліни:

Основними завданнями вивчення викладання навчальної дисципліни є дати студентам знання по розрахунках деформацій і напруженості в ґрунтах під впливом інженерних споруд.

1.3. Кількість кредитів - 3

1.4. Загальна кількість годин 90

1.5. Характеристика навчальної дисципліни	
обов'язкова	
Денна форма навчання	Заочна (дистанційна) форма навчання
Рік підготовки	
3-й	4-й
Семестр	
6-й	8-й
Лекції	
24 год.	10 год.
Практичні, семінарські заняття	
24 год.	6 год.
Лабораторні заняття	
год.	год.
Самостійна робота	
42 год.	74 год.
Індивідуальні завдання	
год.	

1.6. Заплановані результати навчання

Основними завданнями вивчення дисципліни є сформувати у студентів знання: елементів теорії напруги, зв'язок деформацій і напруги в ґрунтах, розподіл напруги в ґрунтових масивах, визначення осадок основ фундаментів.

Студенти повинні здобути такі компетенції:

- здатність застосовувати математичні методи для оволодіння теорією і практичним залученням до геологічних, геодинамічних, гідрогеологічних та інженерно-геологічних досліджень;

- вміння професійно працювати з обладнанням для дослідження інженерно-геологічних властивостей гірських порід;

- здатність застосовувати професійно профільовані знання з математики для аналізу спостережених даних і створення фізико-математичної моделі геологічного середовища.

Програмні результати навчання:

ПР 1. Знання номенклатури та термінології сучасних геологічних, гідрогеологічних та інженерно-геологічних дисциплін; збирати обробляти та аналізувати інформацію в області наук про Землю; вибирати і застосовувати основні методики та інструменти у виробничих і наукових гідрогеологічних та інженерно-геологічних установах і підприємствах;

ПР 2. Вільно володіти і використовувати професійну українську мову (усно і письмово) при вивченні базових концепцій з геологічних, гідрогеологічних та інженерно-геологічних наук, об'єктно-предметної області, понятійно-термінологічного апарату, теорій і концепцій, законів і закономірностей, методів досліджень, написанні курсових робіт, виробничих звітів і презентацій;

ПР 3. Спілкуватися іноземною мовою за фахом; здатність вільно висловлювати власні думки і вміти доносити їх до фахівців і нефахівців, обґрунтовувати та пояснювати результати досліджень; здатність працювати в міжнародних організаціях, в глобальному інформаційному середовищі, приймати участь в міжнародних наукових і практичних конференціях;

ПР 10. Аналізувати склад і будову геосфер, а також хімічний склад різних підземних вод на різних просторово-часових масштабах;

ПР 12. Вибирає і застосовує основні методики та інструменти, які є типовими для різних галузей геології, виконує стандартні виміри і спостереження основних параметрів підземного середовища, необхідні для формування предметних компетентностей з геології і гідрогеології;

ПР 19. Дотримується під час польових і виробничих практик екологічних цінностей та відповідально ставитися до природи, проявляє повагу до культурних цінностей і традицій місцевого населення;

ПР 22. Самостійно організовує процес навчання упродовж життя і вдосконалює з високим рівнем автономності здобуті під час навчання предметні компетентності;

2. Тематичний план навчальної дисципліни

Лекції відповідно до наказу ректора Харківського національного університету імені В. Н. Каразіна проводяться дистанційно на базі платформ Zoom, Google Class. Навчально-методичний комплекс представлений на сайті кафедри: <http://hydrogeology.univer.kharkov.ua/>. Консультації індивідуальні та групові відбуваються з використанням месенджерів Telegram, Viber.

Розділ 1. Основні закономірності механіки ґрунтів.

Тема 1. . Природа ґрунтів і їх фізичні властивості .

- 1.1. Вступ. Історичні умови формування ґрунтів.
- 1.2. Складові елементи ґрунтів.
- 1.3. Структурні зв'язки та будова ґрунтів.
- 1.4. Фізичні властивості і класифікаційні показники ґрунтів.

Тема 2. Механіка ґрунтів та її місце в ряду інших інженерно-геологічних дисциплін.

- 2.1. Предмет «Механіка ґрунтів», її місце в ряду інших інженерно-геологічних дисциплін.
- 2.2. Задачі механіки ґрунтів. Реальні ґрунти і їх моделі.
- 2.3. Основи та фундаменти.
- 2.4. Механіка ґрунтів і інженерно-геологічна діяльність людини.

Тема 3. . Стислість ґрунтів.

- 3.1. Стислість ґрунтів.

3.2. Закон ущільненості (стислість ґрунтів; залежність між вологістю, тиском та коефіцієнтом пористості; закон ущільненості; загальний випадок компресійної залежності; коефіцієнт бокового тиску).

Розділ 2. Визначення напруги в ґрунтовій товщі. Деформація ґрунтів та розрахунок осадок фундаментів.

Тема 4. Визначення напружень у ґрунтовій товщі.

- 1.1. Розподіл напруги в ґрунтових масивах.
- 1.2. Природний напружений стан (напруги від власної ваги, напруги в водонасичених ґрунтах, тектонічні і температурні напруги).
- 1.3. Рівномірно розподілене навантаження. Вертикальне навантаження.
- 1.4. Зосереджена завантаженість на поверхні ґрунтового масиву. Пошарове. Динамічне навантаження на ґрунти.

Тема 5. Теорія розподілу напружень в ґрунтах.

- 2.1. Основні положення. Розподіл напружень у випадку просторової задачі. Розподіл напружень у випадку плоскої задачі.
- 2.2. Вплив анізотропії та неоднорідності ґрунту на розподіл у ньому напружень.

Тема 6 Теорія граничного напруженого стану ґрунтів.

- 3.1. Фази напруженого стану ґрунтів при зростанні навантаження (механічні процеси в ґрунтах; фази напруженого стану, поверхні ковзання).
- 3.2. Рівняння граничної рівноваги для сипких і зв'язкових ґрунтів.

Тема 7. Види деформацій.

- 4.1. Види деформацій ґрунтів та їх причини.
- 4.2. Пружні деформації і методи їх визначення (умови виникнення пружних деформацій в ґрунтах – метод загальних пружних деформацій в ґрунтах, метод місцевих пружних деформацій, узагальнені методи визначення деформацій ґрунтів).

Тема 8. Розрахунок осадок фундаментів по методу пошарового підсумування.

- 5.1. Вживання одномірної задачі; вплив начального градієнту напору;
- 5.2. Метод пошарового підсумування – облік тільки осьових стискаючих напружень, облік складових нормальних напружень; розрахунок загасання осадок в часі (приклад розрахунку).

3. Структура навчальної дисципліни

Назви розділів і тем	Кількість годин											
	денна форма						заочна форма					
	усього	у тому числі					усьог	у тому числі				
		л	п	лаб.	інд.	с. р.		о	л	п	лаб.	інд.
1	2	3	4	5	6	7	8	9	10	11	12	13
Розділ 1. Основні закономірності механіки ґрунтів												
Тема 1. Природа ґрунтів і їх фізичні властивості	10	4	2			4	10					10
Тема 2. Механіка ґрунтів та її місце в ряду інших	11	2	4			5	12	2				10

інженерно-геологічних дисциплін.											
Тема 3. Стислість ґрунтів.	11	4	2			5	12	2			10
Разом за розділом 1	32	10	8			14	34	4			30
Розділ 2. Визначення напруги в ґрунтовій товщі. Деформація ґрунтів та розрахунок осадок фундаментів.											
Тема 4. Визначення напружень у ґрунтовій товщі.	12	2	4			6	11	1			10
Тема 5 Теорія розподілу напружень в ґрунтах	12	4	2			6	9	1			8
Тема 6. Теорія граничного напруженого стану ґрунтів.	12	2	4			6	14	2	2		10
Тема 7. Види деформацій.	12	4	2			6	11	1	2		8
Тема 8. Розрахунок осадок фундаментів по методу пошарового підсумування	10	2	4			4	11	1	2		8
Разом за розділом 2	58	14	16			28	56	6	6		44
Усього годин	90	24	24			42	90	10	6		74

4. Теми практичних занять

№ з/п	Назва теми	Кількість годин
1	Визначення характеристик фізичних властивостей та станів ґрунтів	6/-
2	Визначення стислості ґрунту при компресійних випробуваннях.	6/2
3	Визначення опору ґрунтів зрушенню	6/2
4	Визначення кута укосу пісків	6/2
	Разом	24/6

5. Завдання для самостійної роботи

№ з/п	Види, зміст самостійної роботи	Кількість годин
1	Фізичні властивості ґрунтів.	4/10
2	Залежність між тиском та зміненням коефіцієнта пористості	4/8
3	Залежність між швидкістю фільтрації та діючим напором.	4/10
4	Залежність між тиском та опором ґрунтів зрушенню.	4/8
5	Залежність між напруженням і деформацією.	4/10
6	Заходи боротьби з зсувами.	4/8

7	Критичне навантаження по умовах граничної рівноваги.	4/10
8	Стійкість укосів при зсувах.	4/8
9	Природа деформацій ґрунтів.	4/8
10	Визначення стабілізованого осідання фундаментів на однорідних ґрунтах.	4/12
11	Розрахунок осадок фундаментів по методу пошарового підсумування	2/12
	Разом	42/104

6. Індивідуальні завдання

7. Методи контролю

- Усне опитування (індивідуальне, комбіноване, фронтальне);
- Перевірка практичних робіт;
- Поточний контроль;
- Залікова робота

Умови допуску студента до підсумкового семестрового контролю:

- виконання всіх практичних робіт;
- виконання поточного контролю.

8. Схема нарахування балів

Критерії оцінювання навчальних досягнень студентів по предмету «Механіка ґрунтів»

Нарахування балів за поточний контроль (ПК)

Поточний контроль оцінюється в 30 балів (4 питання):

- 4 питання, що передбачають розгорнуті відповіді (есе) (5-10 балів за кожне питання).

Практичні роботи, поточний контроль		Всього	Залікова робота	Загальна сума балів
Поточний контроль	Практичні роботи (ПР)			
30	30	60	40	100

Підсумкова оцінка (ПО) в балах з дисципліни розраховується за накопичувальною системою як сума балів, отриманих студентом за поточний контроль (ПК), за лабораторну роботу (ПР) та за залікову роботу (ЗР):

$$ПО = ПК + ПР + ЗР$$

Шкала оцінювання

Сума балів за всі види навчальної діяльності протягом семестру	Оцінка
	для заліку
90-100	зараховано
70-89	
50-69	
1-49	незараховано

9. Рекомендована література

Основна література

1. М.Л. Зоценко, В.І. Коваленко, А.В. Яковлєв, О.О. Петраков, В.Б. Швець, О.В. Школа. С.В. Біда, Ю.Л. Винников. Інженерна геологія. Механіка ґрунтів, основи та фундаменти. Підручник. Полтава. 2004 – 560 с.

Допоміжна література

1. Ю.Й. Великодний. Захист територій від зсувів. Навчальний посібник. Полтава. 2006. – 116 с.

2. Механіка ґрунтів // Термінологічний словник-довідник з будівництва та архітектури / Р. А. Шмиг, В. М. Боярчук, І. М. Добрянський, В. М. Барабаш ; за заг. ред. Р. А. Шмига. — Львів, 2010. — С. 124.